

Aar 1840 den 22 August blev af undertegnede Branddirecteur og Taxationsmænd foretaget følgende Taxations Forretninger

Bjerbøe SognTax.Nr 1464-2 sl.HFors.No. 200-4

2. Østergaard i Saxtrup, tilhørende Jens Christensen

b. Laden 11 Gulve, 45 Al. Lang, med Taske i øster Ende, 15½ Al viid med Udskud til begge Sider, Eege og Fyrretømmer, Blandingsmuur af Leer og brændte Steen med Straatag, indrettet til Loe, Lade, Heste- og Kostald, Wognskjul, Faarestier, Tax = 450rd

Ældre Forsikkring udgaer 130rd.

Aar 1853 den 12 Juli blev af undertegnede Befuldmægtigede og Taxationsmænd foretaget følgende Taxationsforretning til Brandforsikring i

Bjerbøe SognTax.No. 2309-2 sl.HFors.No 200-4.

Østergaard i Saxtrup, Jens Christensen

a Stuehuset 13 Fag, 33 Al lang, 10 1/4 Al bred med Udskud for nordre Side, opført af 1 Steens Grundmuur i søndre Side og begge Ender, Fyrre Bindingsværk med Tavlemuur i nordre Side, Fyrre Inder og Overtømmer, Straatag med Loft over 11 Fag til 2 Stuer, 5 Kamre, Gang, Kjøkken med Skorsteen, Bryggers med Skorsteen og Bagerovn samt Tørvehuus og tax: Grundsteen 10 rd Muursteen 64 rd Rugstraa og L..... 16 rd Træmaterialer 162 rd Tag og S.... 60 rd Søm og Beslag 20 rd Glas 8 rd Transport 60 rd Arbejdsløn 100 rd er 500 rd

Litr a Rollingen ældre Forsikkring udgaar 300 rd. Bygningen er forandret og betydelig forbedret med Indsættelse af nye og gode Materialer.

Forsvarlig indrettet mod Ildfare og have Brandredskaber. -

O. C. Jensen

Niels Jensen Lund

Christen Dal

Mod foranførte under Fors. No 200-4 indførte Taxationsforretning vides fra Sogneforstanderskabets Side Intet at erindre.

Niels Weien

Formand

Saxtrup

Matr. Nr. 6a

Brandforsikring 1919

Aar 1919, den 1/4 har undertegnede Sognevurderingsmænd foretaget nedenstaaende Beskrivelse og Vurdering i den almindelige Brandforsikring for Landbygninger

Matr. Nr. 6a af Saxtrup by Bjergby Sogn Vennebjerg Herred Hjørring Amt
Ammun Nielsen, tidligere Ejer Chr Peter Pedersen

a	Stuehus, 20,5 m x 6 m og 2,2 m højt af Grundmur med Straatag Dette Hus benyttes til Beboelse. Fra Vest mod Syd saaledes. Storstue, lille Stue, Soveværelse, Spisekammer, Pige-kammer, Brænderum. Fra Vest mod Nord. Forstue, Spisestue, Køkken, Brygger med Bageovn med Grube, Saltkælder. Bræddeloft over alt. 5 Værelser med Bræddegulv resten Murstensgulv. Vurderes undn Fund. saaledes ca. 123,0 m a ca 50 Kr pr m ₂	6100
b	Lade, 31,3 m x 10 m og 1,7 m højt af Grundmur med Straatag. Dette Hus er indrettet til Lo og Lade, 1 Fag Vognpark. Vurderes uden Fund saaledes ca. 313 m ₂ a ca 25 Kr pr m ₂	7800
c	Kostald, 23,0 m x 7 m og 2,3 m højt af Grundmur med Straatag. Dette Hus benyttes til Ko og Svinestald. Bræddeloft paa Jernbjælker, murede Baaselag Baaspæle af Ujern. Murede Forværk og Skillerum ved Svinene. Caltglasserede Krybber ved Kør og Svin. Murstensgulv over alt vurderes saaledes ud. Fund. ca. 161 m ₂ a ca 42 Kr pr m ₂	6800
d	Vognport, 8,9 m x 6,2 m og 1,7 m højt af Grundmur med Paptag. Dette Hus benyttes til Vognport, Materialier og Høsehush. Bræddeloft over alt, murstensgulv i Høsehush, vurderes uden Funda. saaledes ca 55,1 m ₂ a ca 20 Kr pr m ₂	1100
e	Stald, 12,6 m x 7 m og 2,2 m højt med Grundmur og Paptag. Dette Hus er indrettet til Hestestald Faaresti og Karlekammer. Hvælvet Loft paa Jernbjælker. Kampestensgulv. Spilbommen og Krybber af Træ. I Karlekammeret Murstensgulv. Vurderet uden Funda. saaledes ca 88,2 m ₂ a ca 45 Kr pr m ₂	4000
f	Vindmotor paa b. 1 Vindmotor paa b 22 Fods Rose vurderet for 1 Kværn -- - Loft Panel mm Ialt	3500 400 300 4200
	Den samlede Forssikringssum bliver saaledes	30.000

3 Skorsten af brændte Sten.

Stedets tidligere Forsikring for 18.723 Kr under Fors.-Nr 130 udgaar.

Nærmeste Nabosted er Fors.-Nr 129 tilhørende Kresten Sørensens Enke med Straatag od dette ligger 62,8 m fra Litr. a

Der drives Landbrug.

Denne Forretning har vi foretaget paa Tro og Love.

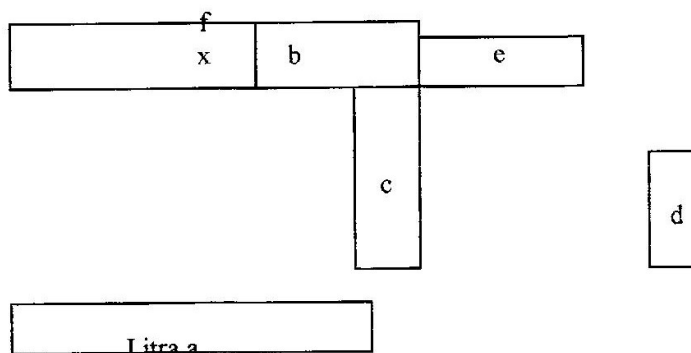
Niels Bak
Formand

Aksel Nørmark
Vurderingsmand

Ammon Nielsen
Rekvirent

Modtaget for Vurderingen 10,00
Ejerskifte 2,00
Ialt 12 Kr
Niels Bak

Grundrids



Saxtrup

Matr. nr. 6a
Brandforsikring 1922

Fors. Nr. 130 i Bjergby Sogn

Aar 1922 d. 21/3 har undertegnede Sognevurderingsmænd foretaget nedenstaaende Beskrivelse og Vurdering til Indtegning i den almindelige Brandforsikring for Landbygninger paaa Matr.-Nr. 6a af Sakstrup By, Bjergby Sogn, Vennebjerg Herred, Hjørring Amt tilhørende P. Brusgaard. Tidligere Ejer var Samme.

a. Stuehus, 20,5 m langt, 6,0 m dybt, 2,2 m højt af Grundmur med Straatag. ca 123 m ² a ca 50 Kr pr m ²	6100
b. Lade, 31,3 m langt, 10 m dybt, 1,7 m højt af Grundmur med Straatag. ca 313 m ² a ca 22 Kr pr m ²	7000
c. Kostald, 23,0 m langt, 7 m dybt, 2,3 m højt af Grundmur med Straatag. ca 161 m ² a ca 38 Kr pr m ²	6000
d. Vognport, 8,9 m langt, 6,2 m dybt, 1,7 m højt af Grundmur med Paptag. ca 55,1 m ² a ca 10 Kr pr m ²	600
e. Hestestald, 12,6 m langt, 7 m dybt, 2,2 m højt af Grundmur med Paptag. ca 88,2 m ² a ca 35 Kr pr m ²	3000
f. Vindmoter. En Vindmotor vurderet for Kværn og Loft	1900 400

Den samlede Forsikringssum bliver saaledes Kr 25.000

3 Skorsten af brændte Sten.

Stedets tidligere Forsikring for 30.000 Kr. under Fors.-Nr. 130 udgaar.

Nærmeste Nabosted er Fors.-Nr. 129 tilhørende Kresten Sorensens Enke med Straatag og dette ligger 62,8 m fra Litr. a.

Der drives Landbrug paa Ejendommen

Denne Forretning har vi foretaget paa Tro og Love.

Niels Bak
Formand

Aksel Nørmark
Vurderingsmand

Peter Brusgaard
Rekvirent

Modtaget for Vurderingen 6 Kr. 00 Ø.
Niels Bak
Formand

Fors.-Nr. 138

Aar 1938 d. 23/7 har undertegnede Sognevurderingsmænd foretaget nedenstaaende Beskrivelse og Vurdering til Indtegning i den almindelige Brandforsikring for Landbygninger af de paa Matr.-Nr. 6a af Saxstrup By Bjergby Sogn Vennebjerg Herred Hjørring Amt værende Bygninger m. v.

tilhørende Ejnar Houbak

a. Stuehus.	20,5 m langt, 6,0 m dybt, 2,2 m højt af Grundmur med Straatag. Vurd ud Fundam saal ca 123 m ² a ca 70 Kr pr m ²	8.600
b. Lade.	31,3 m langt, 10 m dybt, 1,7 m højt af Grundmur med Pladetag. ca 313 m ² a ca 22 Kr pr m ² Uforandr gl Assurance	7.000
c. Kostald.	23,0 m lang, 7 m dyb, 2,3 m højt af Grundmur med Pladetag. Vurd ud Fundam saa ca 161 m ² a ca 40 Kr pr m ²	6.400
d. Vognport Hønselus.	8,9 m langt, 6,2 m dybt, 1,7 m højt af Grundmur med Pladetag. Vurd ud Fundam saal ca 55,1 m ² a ca 15 Kr pr m ²	800
e. Hestestald.	12,6 m langt, 7,0 m dybt, 2,2 m højt af Grundmur med Pladetag. ca 88,2 m ² a ca 35 Kr pr m ² Uforandr gl Assurance	3.000
f. Vindmotor	Vurderedes for	800
	Kværn og Loft	400
	Den samlede Forsikringssum bliver saaledes	<u>27.000</u>

2 Skorstene i forsvarlig Stand.

Stedets tidligere Forsikring for 25.000 Kr under Fors.-Nr. 130 udgaar.

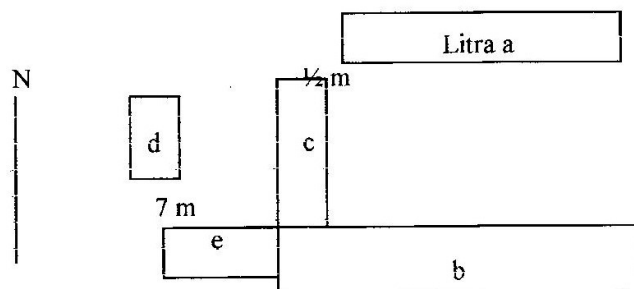
Nærmeste Nabosted er Fors.-Nr. 129 tilhørende Harald Sørensen med Straa og Pladetag, og dette ligger 200 m fra Litra. a

Niels Bak
Formand

Th Bæk
Vurderingsmand

Ejnar Houbak
Rekvirent

Modtaget for Vurderingen 5 Kr. 00 Ø
Niels Bak



se original Nordpil forkerf.

Fors.-Nr. 130

Aar 1939 d. 4/1 har undertegnede Sognevurderingsmænd foretaget nedenstaaende Beskrivelse og Vurdering til Indtegnning i den almindelige Brandforsikring for Landbygninger af de paa Matr.-Nr. 6a Sakstrup By Bjergby Sogn Vennebjerg Herred Hjørring Amt værende Bygninger m. v. tilhørende Ejnar Houbak

a	Stuehus. 20,5 m langt, 6,0 m dybt, 2,2 m højt af Grundmur med Straatag. ca 123 m ² a ca 70 Kr pr m ² Uforandr gl Assurance	8.600
b	Lade. 31,3 m langt, 10 m dybt, 1,7 m højt af Grundmur med Pladetag. ca 313 m ² a ca 22 Kr pr m ² Uforandr gl Assurance 1 Maalertavle med Skab Een 7½ H Kr Elektromotor Kværn	7.000 200 750 400
c	Kostald. 23 m langt, 7,0 m dybt, 2,3 m højt af Grundmur med Pladetag. ca 161 m ² a ca 40 Kr pr m ² Uforandr gl Assurance	6.400
d	Vognport Høsehuse. 8,9 m langt, 6,2 m dybt, 1,7 m højt af Grundmur med Pladetag. ca 55,1 m ² a ca 15 Kr pr m ² Uforandr gl Assurance	800
e	Hestestald. 12,6 m langt, 7,0 m dybt, 2,2 m højt af Grundmur med Pladetag. ca 88,2 m ² a ca 35 Kr pr m ² Uforandr gl Assurance Vindmotor udgaar med 800 Kr Den samlede Forsikringssum bliver saaledes	3.000 <hr/> 27.150

Stedets tidligere Forsikring for 27.000 Kr under Fors.-Nr. 130 udgaar.

Nærmeste Nabosted er Fors.-Nr. 129 tilhørende Harald Sørensen med Cement, Plade og Straatag, og dette ligger 200 m fra Litr. a.

Der drives Landbrug paa Ejendommen.

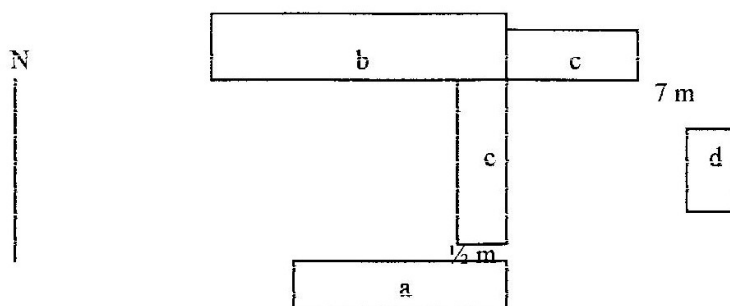
Niels Bak
Formand

J. P. Knudsen
Vurderingsmand

Ejnar Houbak
Rekvirent

Modtaget for Vurderingen 5 Kr 00 Ø.

Niels Bak



Fors. nr 130. Bjergby Sogn. Mtr. nr. 6 a Saxtrup Ejerlav.

Ejer: Ejnar Houbak, Gdr. Østergaard Bjergby pr. Hjørring.

År 1952 den 31 - 1 har undertegnede sognevurderingsmænd foretaget nedenstående vurdering og beskrivelse af ovennævnte ejendom til indtegning i brandforsikringen.

A Stuehus	21,0 m lang, 6,3 m dyb, 2,1 m høj. Grundmur m. Straatag. Opført 1860		
	Sidste vurdering 1/3 1949. 132 m ² á 200 kr.	26.400	
	Elektrisk Lys	900	
	1 Stk Maalertavle	100	
	Støbegods 2 Kakkellovne 1 Komfur 1 Grubekedel	1.300	28.700
B Lade	32,0 m lang, 10,3 m dyb, 1,8 m høj. Gdm med Pladetag. Opført 1860.		
	330 m ² á 75 kr.	24.800	
	Kraftinstalation	900	
	1 Kværn	700	26.600
C Ko og Svinestald	23,2 m lang, 7,0 m dyb, 2,0 m høj. Gdm m. Pladetag. Opført 1900.		
	162 m ² á 150 kr.	24.300	
	3 Lampesteder	300	
	Malkemaskinanlæg	2.600	27.200
D Vognport og Hønsehus	9,0 m lang, 6,1 m dyb, 2,0 m høj. Gdm. m. Pladetag. Opført 1905.		
	55 m ² á 75 kr	4.100	
	1 Lampested	100	4.200
E Hestestald	Svinesti 12,8 m lang, 7,1 m dyb, 2,0 m høj. Gdm. m. Pladetag. Opført 1908.		
	91 m ² á 100 kr.	9.100	
	1 Lampested	100	9.200

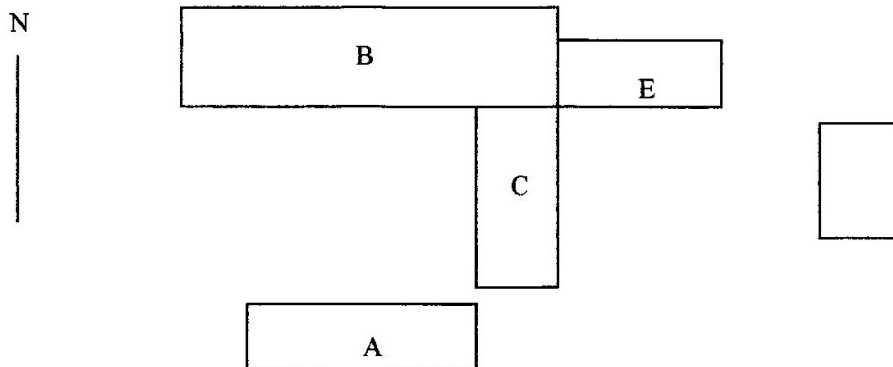
Tidligere forsikring for 65.400 kr. udgår. Samlet forsikringssum nu: 95.900

Nærmeste nabobygning med hårdt tag af grundmur Fors. nr. 129. Afstand 400 m fra litra A.

I ejendommen findes følgende næringsbrug: Landbrug. Skorstene og ildsteder i forsvarlig og lovlig stand. Centralvarme? Nej Elektr. install. Ja i A B C D E. Lynafleder? Nej

Denne forretning har vi foretaget efter samvittighed og bedste overbevisning.

Jens Houbak vurderingsformand.



Fors. nr. 130 Bjergby Sogn. Mtr. nr. 6 a Saxtrup Ejerlav.

Ejer: Ejnar Houbak, Gdr., Østergaar[d] Saxtrup Bjergby pr Hjørring.

År 1953 den 11 - 10 har undertegnede sognevurderingsmænd foretaget nedenstående vurdering og beskrivelse af ovennævnte ejendom til indtegnning i brandforsikringen.

A Stuehus	21,0 m lang, 6,3 m dyb, 2,1 m høj. Grundmur med Straatag. Opført 1860.		
	132 m ² á 200 kr	26.400	
	Elektrisk Instalation	1.000	
	Støbegods	1.300	28.700
D Vognport og Hønseshus	9,0 m lang, 6,1 m dyb, 2,0 m høj. Gdm. m. Pandep.. Opført 1900.		
	55 m ² á 75 kr.	4.100	
	Elektrisk Instalation	100	4.200
E Vognport og Brændsel	16,0 m lang, 7,0 m dyb, 3,0 m høj. Gdm. m. Asbesttag. Opført 1953.		
	112 m ² á 75 kr	8.400	
	3 Lampesteder	300	8.700
			41.600

Nærmeste nabobygning med hårdt tag og af grundmur. Fors. nr. 129. Afstand 300 m fra litra E.

Nærmere beskrivelse.

A Stuehus udforandret

D Vognport Hønseshus udforandret

E Vognport og Brændsel opført paa en støbt Sokkel der er 35 cm over Jordterræn. Racade mod Gaarden 2 m høj gule Facadesten 8 Skifter røde Facadesten resten af Murede er ½ Stens mur med Stolper alle udv Vægge fugede. Taget er lidt under Vinkeltag lukket med Asbestplader gl Model Lægter 1½ x 2 ¼ Spær og Hanebaand 3 x 5 " Bjælker No 11 Loftet 1 x 52 svensk Forskalling. Bygningen delt i 3 Rum og benyttes til Redskaber Brændsel og Haandredskaber der er Betongulv overalt 10 Stk Jernvinduer 2 Træporte og 3 Døre Bygningen er lige opført

I ejendommen findes følgende næringsbrug: Landbrug Skorstene og ildsteder i forsvarlig og lovlig stand. Centralvarme? Nej Elektr. install.? Ja i A D E.

Denne forretning har vi foretaget efter bedste samvittighed og bedste overbevisning.

Jens Houbak vurderingsformand Mikkel Steffensen vurderingsmand

