

Tangsgårdsvej 10
"Skovsager"
Brandtaksationer 1806 - 1950

*Saxtrup**Matr. nr. 3 a**Brandforsikring 1806*

Anno 1806 den 11te Julii er af undertegnede Branddirectiør og Taxations Mændene Sogne Fogden Niels Jensen Tangel af Bierbye Sogn og Niels Johansen Bakkegaard af Ibid: Sogn foretaget følgende Taxation til Brandforsikring . -

Bierbye Sogn og Saxtrup Bye.

No 238.

Gaarden Vestergaard Beboes af Selvejer Lars Christensen Matr: No

a, Stuehuset i øster og vester sønden i Gaarden 11 Fag 11 1/4 Al: Dyb i øster Ende og i vester 9 Al: Eeg og Fyrre Undertømmer Fyrre Overtømmer Klinede Vægge og Straatag til tvende Stuer og tvende Kammere Kiøkken med Loft over Bryggers de fornødne Vinduer og Døre samt Skorsteen og Bagerovn med Vogn Huus i vester Ende 200

b, Det Nordre Huus i øster og vester 12 Fag 12 3/4 Al: Dyb Eeg og Fyrre Undertømmer Fyrre Overtømmer Klinede Vægge og Straatag til Loe og Lade med Heste Stald 120

c, Det østre Huus i sønder og nord tilbygget Lit b: søndre Siide 5 Fag 6 1/2 Al: Dyb Eeg og Fyrre Undertømmer Fyrre Overtømmer Klinede Vægge og Straatag til Foehuus og Faarestie 20
340

Forsvarlig mod Ildfare og ej forhen forsikkret de Anordnede Brandredskaber forefundende

S H Ørning
Branddirectiør

Niels Jensen

Niels Johansen
Taxations Mænd

*Saxtrup**Matr. Nr. 3a**Brandforsikring 1850**Tax. No. 2258 – 5 sl. H.**Fors. No. 603.47/ Sk*

4. Saxtrup Skovsager: Peder Jensen

a Rollingen 10 Fag, 19 Al. Lang, 10 Al. Wiid, Grundmur i øster Ende og søndre Side Ege Undertømmer med murede Wægge i nordre Side og wester Endel Fyrre Inder- og Overtømmer: Straatag, Loft over 3 Fag. Bygningen er bestemt til Beboelse men dens Ender er endnu ufuldført henleder tax.: Solsteen f. Kampesteen f. 5 d. Træmaterialier 60 rd. Muursteen 40 rd., Leer 2 rd. 4 rd. Som Beslag og Spiger 4 rd. Langjehrn og Skruer 48 rd. Transport af alle Materialier 25 rd. Arbeidsløn til alle Arbeider 42 rd. 250 rd. 250 rd.

B Laden 5 Gulve 30 Al. Lang med Tasker i begge Ender 15 1/4 Al. Wiid med Udskud mod begge Sider, Ege Undertømmer i Sønder Side, Fyrre Undertømmer i Enderne og nordre Side, murede Wægge undtagen nordre Side som er Klinede, Fyrre Under- og Overtømmer, Straatag, til Lo, Lade, Heste- og Kostald samt Wognskjul. tax. Solsteen 25 rd. Træmaterialier 100 rd. Muursteen 25 rd. Leer og Ralsteen 2 rd. Som Beslag og Spiger 10 rd. Langjern og Skruer 60 rd., Transport af alle Matreialier 28 rd. Arbeidsløn til alle Arbeider 33 rd. I alt 250 rd. 500 rd.

Ei for assuranderet Bygningerne var opførte afvigte Sommer af en Blanding, Træmaterialier af nyt og ældre, alle Materialier i det Hele forsvarlige. –

De ufunderede Bygninger ere alle forsvarlige mod Ildfare og samme Brandredskaber. –

..... Gaardeier Anders Christen Andersen paa Bierbye S....., var efter Fuldmagt tilstede Gaardmand og Sognefogeden N. Christensen

*Saxtrup**Matr. nr. 3 a**Brandforsikring 1920*

Aar 1920 d. 2/10 har undertegnede Sognevurderingsmænd foretaget nedenstaaende Beskrivelse og Vurdering til Indtegning i den almindelige Brandforsikring for Landbygninger af de paa Matr. Nr3 a Sakstrup By, Bjergby Sogn, Vennebjerg Herred, Hjørring Amt tilhørende Svend Svendsen

a. Stuehus 16,1 m langt x 6,5 m dybt og 2,0 m højt med Grundmur og Straatag. Dette Hus er en Del omforandret og forbedret. Indrettet fra Vest mod Syd. Storstue, Spisestue, Soveværelse og Pige-kammer. Fra Vest mod Nord, Gæsteværelse, Gang, Spisekammer, Køkken, Bryggers med Bageovn og Grube. Bræddeloft over hele Huset og Bræddegulv over alt med undtagelse af Gang og Bryggers.

Vurderedes uden Fund. saaledes ca. 104,6 m² a ca. 65 Kr pr m² 6.800

b. Lade 28,0 m langt x 10,0 m dybt og 2,0 m højt af Grundmur med Straatag. Indrettet til Lo og Lade. 3 Fag Hestestald Bærpæle og Krybber af Træ. Bræddeloft og Kampestensgulv. Vognport med Jordgulv. Karlekammer med Bræddeloft og Murstensgulv.

Vurderedes uden Fund. saaledes ca. 280 m² a ca. 35 Kr pr. m² 9.800

c. Kostald 11,3 m langt x 6,9 m dybt og 2,1 m højt af Grundmur med Straatag. Indrettet til Kostald og Svinestald. Betongulv Caltglasserede Krybber og murede Skillerum. I Kostalden Bærpæle og Baaselag af Træ. Kampestensgulv og Bræddeloft over det hele.

Vurderedes ud. Fund. saal. ca. 77,9 m² a ca. 65 Kr pr m 5.000

d Husmølle. Husmølle paa b. 6,5 m Vindfang. Kværn 0,9 m

Møllen Vurderedes til 1.600

Kværn m. m. 400

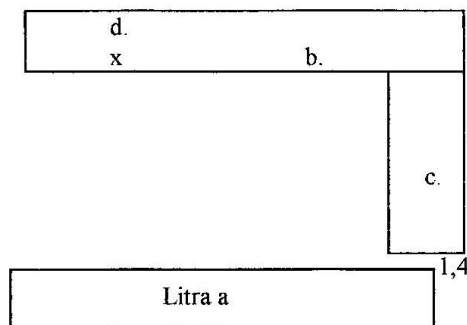
Den samlede Forsikringssum bliver 23.600

2 Skorstene af brændte Sten. Nærmeste Nabosted tilhører Ottenius Sørensen med Straatag og ligger 62,8 m fra Litr. b. Ejendommen drives som Landbrug

Niels Bak Aksel Nørmark Svend Svendsen

for Vurveringen 12 Kr

Niels Bak



*Sakstrup**Matr. Nr. 3 a**Brandforsikring 1930*

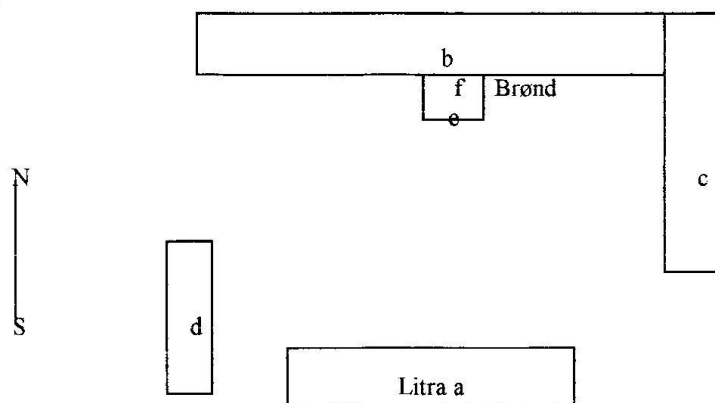
Aar 1930 d. 26/8 har undertegnede Sognevurderingsmænd foretaget nedenstaaende Beskrivelse og Vurdering til Indtegning i den almindelige Brandforsikring for Landbygninger af de paa Matr.Nr. 3 a af Sakstrup By, Bjergby Sogn Vennebjerg Herred Hjørring Amt tilhørende Svend Svendsen

- a Stuehus 14,5 m lang x 7,8 m dyb og 3,3 m høj af Grundmur med Cementtagsten.
Dette Hus er lige opført af ny og meget gode Materialer og benyttes til Beboelse og indrettet fra øst mod syd saaledes Dagligstue Spisestue Soveværelse. Fra øst mod Nord Bryggers Køkken Spisekammer hvorunder Kælder 2,5 x 3,3 m Gang Gæsteværelse. Gibset Loft med undtagelse af Bryggers med Bræddeloft. Bræddegulv med Undtagelse af Bryggers med Murstengulv. Kvist mod syd 3,8 x 3,8 m. Vurd ud Fund saal ca 113,1 m² a ca 80 pr m² 10.000
Det gamle Litra a er nedbrudt og udgaar af Forsikringen med 5.700 Kr.
- b Lade 28,0 m lang x 10,0 m dyb og 2,0 m høj af Grundmur med Straatag
Vurderet saaledes ca 280 m² a ca 25 Kr pr m² 7.000
- c Kostald 11,3 m lang x 6,9 m dyb og 2,1 m høj af Grundmur og Straatag.
Vurderedes saaledes ca 77,9 m² a ca 45 Kr pr m² 3.500
Stokmølle og Kværn udgaar af Forsikringen med 1100 Kr
- d Hønselus 6,3 m lang x 3,2 m dyb og 2,0 m høj af Grundmur med Pap og Pladetag.
Dette Hus benyttes til Hønselus. Taget danner Loft. Murstengulv
Vurderedes uden Fund. saa ca 20,1 m² a ca 20 Kr pr m² 400
- e Motorhus 3,5 m lang x 2,5 m dyb og 2,0 m høj af Grundmur med Pladetag.
Dette Hus benyttes til Motorhus ca 8,7 m² a ca 40 Kr pr m² 300
- f Petroleum Vurderedes for 800 kr Kværn 300 1.100
Den samlede Forsikringssum bliver saaledes 22.300
- 2 Skorstene af brændte Sten. Tidligere Forsikring for 19.000 under Fors.Nr. 138 udgaar.
Nærmeste Nabosted er Fors.Nr. 128 tilhører Henry Houbak med Straa og Pladetag og ligger 500 m fra Litra b.

Niels Bak
for Vurderingen 6,00 Kr
Niels Bak

Th Bæk

Svend Svendsen



*Saxtrup**Matr. nr. 3 a*
Brandforsikring 1939

Fors.-Nr. 138

Aar 1939 d. 20/6 har undertegnede Sognevurderingsmænd foretaget nedenstaaende Beskrivelse og Vurdering til Forsikring i *Den almindelige Brandforsikring for Landbygninger* af de paa Matr.Nr. 3a af Saxtrup Mark Bjergby Sogn Hjørring Amt værende Bygninger m. v. Ejendommens Navn Skovsagergaard, tilhørende Svend Svendsen.

A	Stuehus 14,5 m langt, 7,8 m dybt, 3,3 m højt af Grundmur med Tegltag. uf. 113,1 m ² a 80 Kr pr m ² 15 Lampesteder a 25 Kr Maalertavle til Lys og Kraft	10.000 375 200
B	Lade og Hestestald 28,6 m langt, 10,0 m dybt, 2,0 m højt af Grundmur med Straatag. uf. 280 m ² a 25 Kr pr m ² Lampesteder 2 Lampesteder a 50 Kr 7½ H Elektromotor m Vogn og Ledning Kværn	7.000 100 900 425
C	Kostald og Svinestald 18,3 m langt, 6,9 m dybt, 2,1 m højt af Grundmur med Straatag. Dette hus benyttes til Ko og Svinestald. 11 Kobaase Bræddeskillevæg Murstensgulv Krybbe og Grebning Kampestensbro Bræddeloft og Bjælker Spær 7 Svinestier m glv Trug Skillerum og Gulv af Mursten. Vurderet uden Fundament saaledes 126,2 m ² a 42 Kr pr m ² 2 Lampesteder a 50 Kr	5.300 100
D	Hønseshus 6,3 m langt, 3,2 m dybt, 2,0 m højt af Grundmur med Pap og Pladetag. uf 20,1 m ² a 20 Kr pr m ²	400
	Litra E nedrevet udgaet af Vurderingen m 348 Kr Litra F Pretoleumsmotor solgt for vu 800 Kr Den samlede Forsikringssum bliver saaledes	24.800

Skorstene og Ildsteder er i forsvarlig Stand

Nærmeste Nabosted med haardt Tag. Afstand 400 m fra Litra C. Ejers Navn Henry Houbak.

Ejendommens tidligere Forsikring for 22.300 Kr under Fors.-Nr. 138 udgaar.

Jens Houbak Formand Mikkel Steffensen Vurderingsmand Svend Svendsen Rekvirent.

Modtaget for Vurderingen 6 Kr 00 Ø. Jens Houbak

*Saxtrup**Matr. nr. 3 a**Brandforsikring 1950*

Fors. nr. 138 Bjergby Sogn

Matr. nr. 3 a Saxtrup Ejerlav. Ejer: Jens Christensen, gdr. Skovsager, Saxtrup, Bjergby pr. Hjørring.

Tidligere ejer: Svend Svendsen

År 1950, den 25/7 har undertegnede sognevurderingsmænd foretaget nedenstående vurdering og beskrivelse af ovennævnte ejendom til indtegnning i brandforsikringen.

A Stuehus	14,5 m lang, 7,8 m dyb, 3,3 m høj med Grundmur og Tegltag. Opført 1930.		
	113,1 m ² á 200 kr pr m ²	22.600	
	24 Lampesteder	1.200	
	2 Målertavler	200	
	4 Kakkelovne	1.000	
	1 Komfur	300	
	1 Grubekedel	100	25.400
B Lade Hestestald	28,0 m lang, 10 m dyb, 2,0 m høj. Gdm med Asbesttag. Opført 1860.		
	280,0 m ² á 75 kr	21.000	
	1 Lampested	100	
	Elektrisk Kraftinstalation	400	
	1 Kværn	700	22.200
C Ko og Svinestald	1½1,5 m lang, 6,9 m dyb, 2,0 m høj. Gdm. m. Asbesttag. Opført 1890.		
	79,8 m ² á 150 kr	12.000	
	2 Lampesteder	200	
	1 Malkemaskineanlæg	2.500	14.700
D Hønseshus	Vognport. 6,3 m lang, 3,2 m dyb, 2,0 m høj. Gdm. m. Asbesttag. Opført 1935.		
	20,2 m ² á 50 kr	1.000	
	1 Lampested	100	1.100

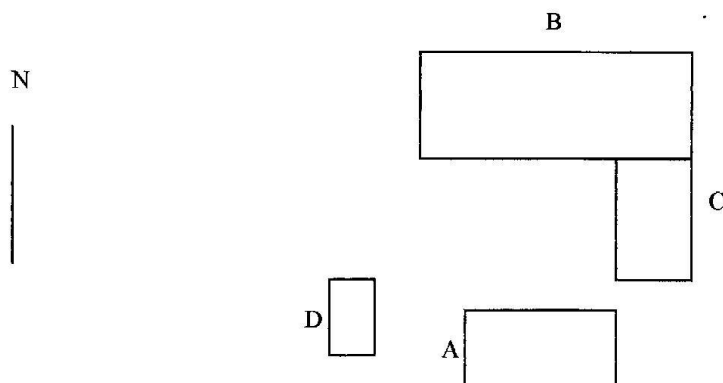
Tidligere forsikring for 34. 720 kr. udgår. Samlet forsikringssum nu: 63.400

I ejendommen findes følgende næringsbrug: Landbrug. Skorstene og ildsteder i forsvarlig og lovlig stand. Centralvarme Nej. Elektr. install. Ja, i A B C D.

Denne forretning har vi foretaget efter samvittighed og bedste overbevisning.

Jens Houbak vurderingsformand Jens Kristensen vurderingsmand Jens Christensen ejer

For vurderingen modtaget 13 kr. oo øre.



År 2011

